

Kaiser Dell Wanderung

→ 9,9 km

🕒 2:40 Std.

▲ 162 m

▼ 162 m

Schwierigkeit -



Kartengrundlagen: outdooractive Kartografie; Deutschland: ©GeoBasis-DE / BKG 2017, ©GeoBasis-DE / GEObasis.mw 2011, Österreich: ©1996-2017 here. All rights reserved., ©BEV 2012, ©Land Vorarlberg, Italien: ©1994-2017 here. All rights reserved., ©Autonome Provinz Bozen – Südtirol – Abteilung Natur, Landschaft und Raumentwicklung, Schweiz: Geodata ©swisstopo

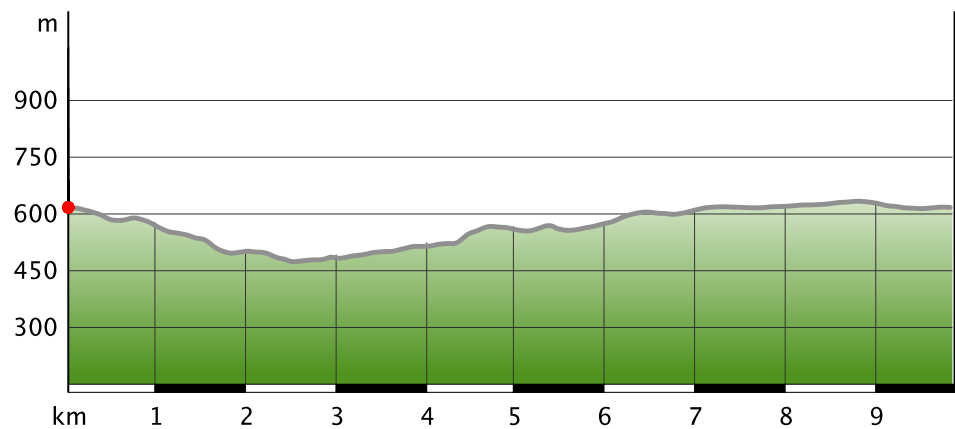


Kaiser Dell Wanderung

Wegart

— Länge 9,9 km

Höhenprofil



Tourdaten

Regionaler Wanderweg

Strecke ↔ 9,9 km

Dauer ⌚ 2:40 Std.

Aufstieg ▲ 162 m

Abstieg ▼ 162 m

Schwierigkeit -

Kondition ●●●●●

Technik ●●●●●

Höhenlage



Beste Jahreszeit

JAN | FEB | MÄR

APR | MAI | JUN

JUL | AUG | SEP

OKT | NOV | DEZ

Bewertungen


Autoren

Erlebnis ●●●●●

Landschaft ●●●●●

Community

Weitere Tourdaten



Auke Beetstra

Aktualisierung: 06.08.2017

Der 10 Kilometer lange **„Kaiser-Dell-Spaziergang“**, führt entlang der **„Siegfried-Linie“** und anderen Überbleibseln des Krieges. Zu entdecken ist auch die **Platißquelle**. Die Platiß fließt durch den Hollerather Wald bis nach Hellenthal. Sie wandern entlang des Eschsiefen, treffen wieder auf den Platiß und gehen entlang des Langensiefen wieder Richtung Hollerath zum Parkplatz **„Hohes Kreuz“**.

Der 10 Kilometer lange **„Kaiser-Dell-Spaziergang“**, führt entlang der **„Siegfried-Linie“** und anderen Überbleibseln des Krieges. Zu entdecken ist auch die **Platißquelle**. Die Platiß fließt durch den Hollerather Wald bis nach Hellenthal. Sie wandern entlang des Eschsiefen, treffen wieder auf den Platiß und gehen entlang des Langensiefen wieder Richtung Hollerath zum Parkplatz **„Hohes Kreuz“**.

Schutzgebiete (2) 🌿

Naturpark Hohes Venn

Naturschutzgebiet Platissbachtal

In diesen Schutzgebieten gelten folgende Regeln:

Bitte berücksichtigen Sie die lokalen Hinweise zum Schutz der Natur.

Bitte nicht abseits der Wege gehen.

Bitte keinen Lärm machen.

Bitte keine Steine oder Mineralien sammeln.

Bitte keine Pilze sammeln.

Bitte keinen Müll liegen lassen.

Bitte keine Tiere füttern.

Bitte nur auf den markierten Flächen zelten.

Bitte kein offenes Feuer machen.

Bitte keine Pflanzen pflücken.

Bitte keine Pflanzen und Tiere aussiedeln.

Tour zum Mitnehmen für iPhone und Android

Kaiser Dell Wanderung



QR-Code scannen und diese Tour
offline speichern, mit Freunden
teilen und mehr ...

Webseite

<http://regio.outdooractive.com/oar-eifelverein/s/auHgX>



Kaiser Dell Wanderung

Zeichenerklärung









Topografie

	Wald, Forst
	Moor, Sumpf, Ried
	Heide
	Wohnbaufläche mit Einzelgebäude
	Gewerbefläche mit Einzelgebäude
	Friedhof
	Golfplatz
	Sportplatz, Stadion
	Stadion
	Freibad
	Weinberg
	Felszeichnung
	Staatsgrenze
	Landesgrenze
	Kreisgrenze
	Höhenlinie
	Sondernutzungsfläche
	Naturschutzgebiet











Topografische Einzelzeichen

	Berg/Gipfelkreuz
	Höhenpunkt
	Fels
	Höhle
	Kirche
	Kapelle
	Friedhof
	Schloss/Burg
	Kloster
	Denkmal
	Ruine
	Bergwerk
	Findling/Hügelgrab
	Sendemast/Turm
	Windrad
	Wasser-/Windmühle
	Aussichtspunkt

Straßen und Wege

	Autobahn mit Nummer
	Bundesstraße mit Nummer
	Staats-, Landes-, Kreisstraße
	Gemeindestraße
	Hauptwirtschaftsweg
	Wirtschaftsweg
	Fußweg
	Klettersteig

Lifte, Eisenbahn

	Großkabinenbahn
	Kabinenbahn
	Sessellift
	Ski-, Schleplift
	Materialseilbahn
	Eisenbahn
	S-Bahn
	U-Bahn
	Straßenbahn
	Bahnhof